

## La Haute-Provence Sauvage

### Descriptif

Nous partons à la découverte des sommets du massif des Monges et de ses vallées oubliées. Nous alternons gîtes et bivouacs au cours de la traversée d'une région montagneuse et sauvage où ne s'aventurent que les randonneurs expérimentés.

3 nuits en gîtes de montagne (dortoirs de 4 à 10 places) et 3 nuits en bivouac.

Le prix ne comprend pas l'acheminement en Provence. En revanche, pour les cavaliers se rendant en Provence en train, les transferts A/R depuis et vers la gare de Sisteron (04) sont inclus dans le tarif.



### Programme



**Jour 1 :** arrivée des cavaliers au centre équestre en fin d'après-midi ou accueil à la gare de Sisteron et transfert au centre équestre. Dîner et première nuit au gîte.

**Jour 2 :** nous descendons dans la Vallée Perdue par un sentier en lacets qui nous guide jusqu'au Vançon, un torrent de montagne. Le col de Mounis nous offre un premier panorama sur les vallées environnantes. Après le col de Fontbelle, nous retrouvons la civilisation, et nous poursuivons dans l'ombre du sentier de Fontbenette, qui nous amène au bivouac d'Authon, hameau de 40 habitants. 5h30 à cheval.





**Jour 3 :** nous prenons la piste de Feissal avec, comme repères, les clues de Feissal et les sources de Pisse-Vache. Puis, derrière un buisson, nous trouvons un passage pour gravir Pierre-Mont et arriver sur les crêtes des Monges. Les alpages s'étendent à perte de vue. Depuis le sommet (2115 m), notre vue porte jusqu'à des sommets distants de 100 km. Nous redescendons par les cols de la Croix de Veirre et de Clapouse pour trouver notre bivouac au lac des Monges (1540 m). Le bivouac est adossé au refuge du Lac qui nous permettrait de dormir sous un toit en cas d'intempérie. 5h30 à cheval.

**Jour 4 :** nous partons par des sentiers de forêt pour déboucher sur les crêtes de la Colle, au pied de l'Oratoire, avec une vue imprenable... A midi, pique-nique sous l'arbre à siestes. Un sentier nous fait descendre jusqu'au village de Bayons, puis la piste remonte en lacets jusqu'au refuge de Tavanon où nous installons notre camp pour la nuit. 6h à cheval.

**Jour 5 :** par un passage aménagé dans le travers de la pente, nous traversons les creux et les bosses des vallées désertes du lieu-dit de la Cassine, dominé par le sommet de la Grande Gautière, où vivent des troupeaux de chevaux et de vaches en semi-liberté. Puis la piste descend jusqu'au village de Faucon du Caire, avant de rejoindre par les vergers le village de la Motte du Caire, où nous attend le gîte de Marc et Ingrid. 6h à cheval.

**Jour 6 :** nous prenons le chemin du retour par les Terres Noires. Un bonjour à Jean-Claude à la ferme de la Bréjonnrière, avant d'emprunter le passage de l'Homme Mort. Nous traversons des plateaux arides, le sentier descend jusqu'au bord du Sasse, puis remonte jusqu'au Collet et nous voici en vue du village pour notre dernier gîte. Dîner d'adieu, 5h30 à cheval.

**Jour 7 :** transfert à la gare de Sisteron ou départ dans la matinée.



| Départ     | Retour     | Prix  |
|------------|------------|-------|
| 23.06.2019 | 29.06.2019 | 625 € |

| Durée totale | Jours à cheval | Niveau équestre |
|--------------|----------------|-----------------|
| 7            | 5              | Intermédiaire   |

| Langue   | Confort |
|----------|---------|
| Français | Baroud  |

## Informations pratiques

### Conditions de randonnée

Randonnée itinérante en région montagneuse, quelques tronçons à pied, 3 nuits en gîtes de montagne (dortoirs collectifs), 3 nuits en bivouac. Les bagages sont transportés d'étape en étape par un véhicule d'assistance.

### Bagages

Un sac de voyage souple (éviter les valises rigides) limité à 20 kg. Paquetage conseillé : sac de couchage, 2 culottes d'équitation, solides boots (voire chaussures de marche, compte tenu de quelques portions de marche) et mini-chaps conseillées, pull, chemises et T shirts, veste ou blouson, coupe-vent ou imperméable, tenue de détente, babouches ou claquettes, chapeau ou casquette, lunettes de soleil, maillot de bain, trousse de toilette, serviette de toilette, crème solaire, gourde, couteau de poche, appareil photo, vos médicaments habituels.

Il est recommandé de porter un casque (non fourni) pour la pratique de l'équitation (norme NF EN1384), chacun agissant en ce domaine en conscience et liberté.

### Climat

A Sisteron, les températures minimales (au point du jour) et maximales (après-midi) moyennes mensuelles sont : mai 11-23°, juin 15-27°, juillet 16-30°, août 16-30°, septembre 12-26°, octobre 6-19°.

### Prix

Le prix comprend la randonnée équestre, les hébergements en gîtes de montagne, tous les repas durant la randonnée. Pour les cavaliers se rendant à Sisteron en train, les transferts A/R depuis et vers la gare de Sisteron sont également inclus.

Le prix ne comprend pas l'acheminement jusqu'en Provence, l'assurance multirisques, les pourboires, les dépenses personnelles.

### Poids

Tout cavalier de plus de 85 kg est prié de nous consulter avant l'inscription.


### Inscription

L'inscription sera effective à réception du bulletin d'inscription rempli et signé, accompagné d'un acompte de 30% du prix du voyage : chèques à l'ordre de Cavaliers du Monde, CB sur le site Internet ou chèques-vacances. Le solde est dû 45 jours avant le départ.

### Assurance

Tout participant doit être couvert par une assurance couvrant l'assistance et le rapatriement. Pour les cavaliers disposant déjà d'une telle assurance (licence FFE, carte de crédit, assurance multirisques, etc.), il suffit d'en indiquer les coordonnées sur le bulletin d'inscription. Dans les autres cas, nous proposons une assurance Europ Assistance dont la prime est de 3% du prix du voyage.





### Conditions générales de vente

Les conditions générales de vente répondent au décret n° 94-490 du 15 juin 1994, pris en application de la loi n° 92-645 du 13 juillet 1992.

### Conditions particulières

Toute inscription à nos randonnées implique l'adhésion à nos conditions générales et à nos conditions particulières, dont chacun reconnaît avoir pris connaissance.

Annulation de notre part : si le nombre d'inscrits est insuffisant, la randonnée peut être annulée à notre initiative au plus tard 31 jours avant la date de départ prévue. Dans ce cas précis, les inscrits seront intégralement remboursés, sans pour cela pouvoir prétendre à une indemnité.

La spécificité des randonnées équestres implique que nous nous réservons le droit de ne pas accepter une personne qui ne présente pas les capacités équestres ou physiques lui permettant de participer sans risque à nos randonnées.

Annulation de la part d'un inscrit : les annulations qui nous sont communiquées au moins 61 jours avant la date de départ prévue donnent lieu à un remboursement du montant réglé, déduction faite de l'éventuelle prime d'assurance et de frais de dossier de 80 € par personne.

Au-delà de cette date, les frais d'annulation sont :

- Entre 60 et 31 jours : 25% du montant facturé.
- Moins de 31 jours : 100% du montant facturé.

Toute randonnée interrompue pour raison de santé est susceptible de faire l'objet d'une indemnisation des journées non effectuées par votre assurance assistance-rapatriement, si vous avez spécifiquement souscrit cette garantie.

En revanche, toute interruption volontaire du participant en cours de randonnée n'ouvre droit à aucun remboursement. Il en est de même en cas d'exclusion pour incapacité physique ou équestre.

Nulle contestation du prix de la randonnée ne pourra être prise en compte après celle-ci, il incombe à chaque participant d'estimer avant le départ si le prix de la randonnée lui convient.

Responsabilité des participants : les espaces sauvages que nous parcourons à cheval sont relativement éloignés des centres de secours. Cette donnée constitue naturellement un risque que les participants reconnaissent avoir pris en compte avant d'entreprendre ce type de randonnée.

### Tourisme Responsable

Cavaliers du Monde a été en 2009 le septième tour-opérateur en France labellisé Tourisme Responsable par AFNOR Certification, et l'unique tour-opérateur équestre.

